

平面図(1) S=1:500

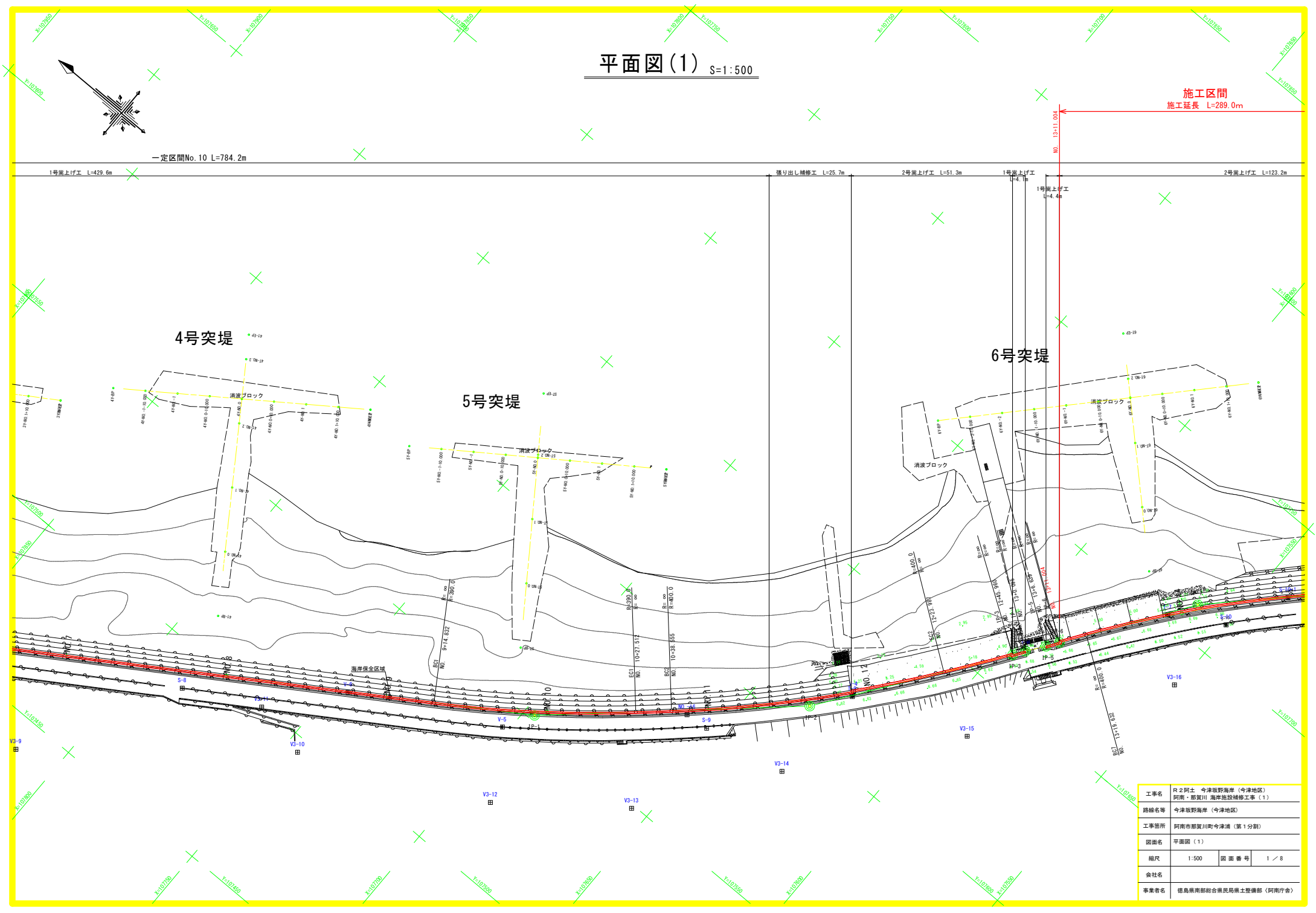
施工区間
施工延長 L=289.0m

一定区間No.10 L=784.2m

4号突堤

5号突堤

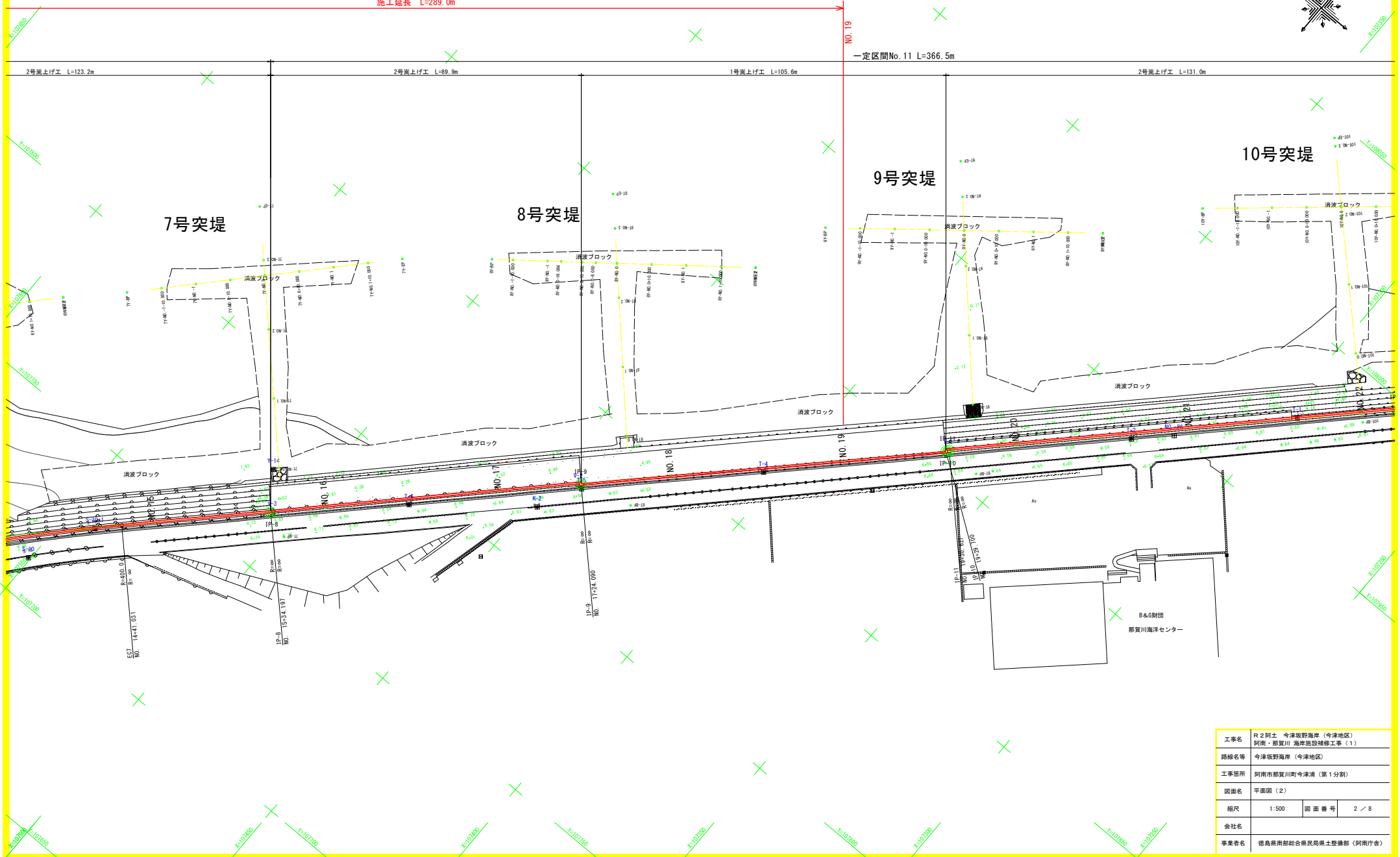
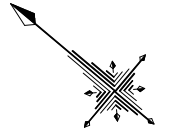
6号突堤



工事名	R2阿土 今津坂野海岸（今津地区） 阿南・那賀川 海岸施設補修工事（1）
路線名等	今津坂野海岸（今津地区）
工事箇所	阿南市那賀川町今津浦（第1分割）
図面名	平面図（1）
縮尺	1:500
図面番号	1 / 8
会社名	
事業者名	徳島県南部総合振興局農土整備部〈阿南庁舎〉

平面図(2) S=1:500

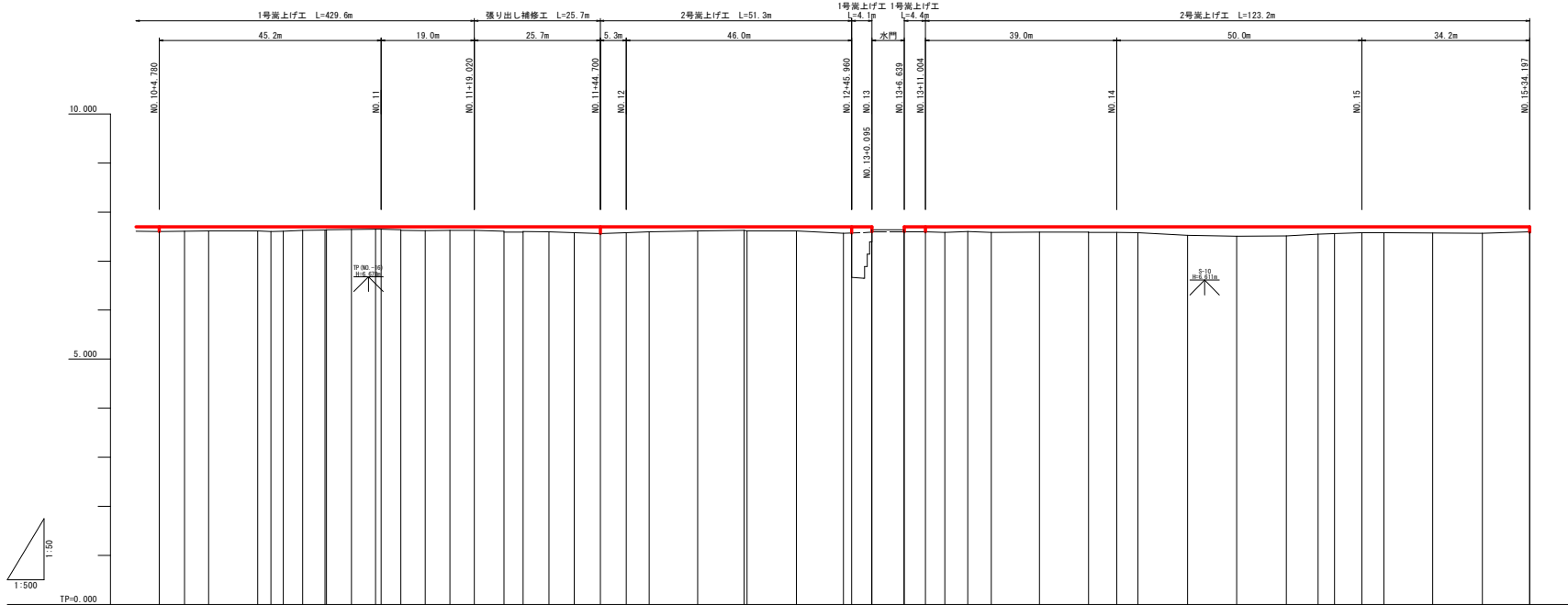
施工区間
施工延長 L=289.0m



工事名	R2阿土 今津坂野海岸(今津地区) 阿南・那賀川 海岸施設補修工事(1)
路線名等	今津坂野海岸(今津地区)
工事箇所	阿南市那賀川町今津浦(第1分割)
図面名	平面図(2)
縮尺	1:500
図面番号	2 / 8
会社名	
事業者名	徳島県南部総合振興局県土整備部〈阿南庁舎〉

縦断図 (1) V=1:50 H=1:500

施工区間
施工延長 L=289.0m



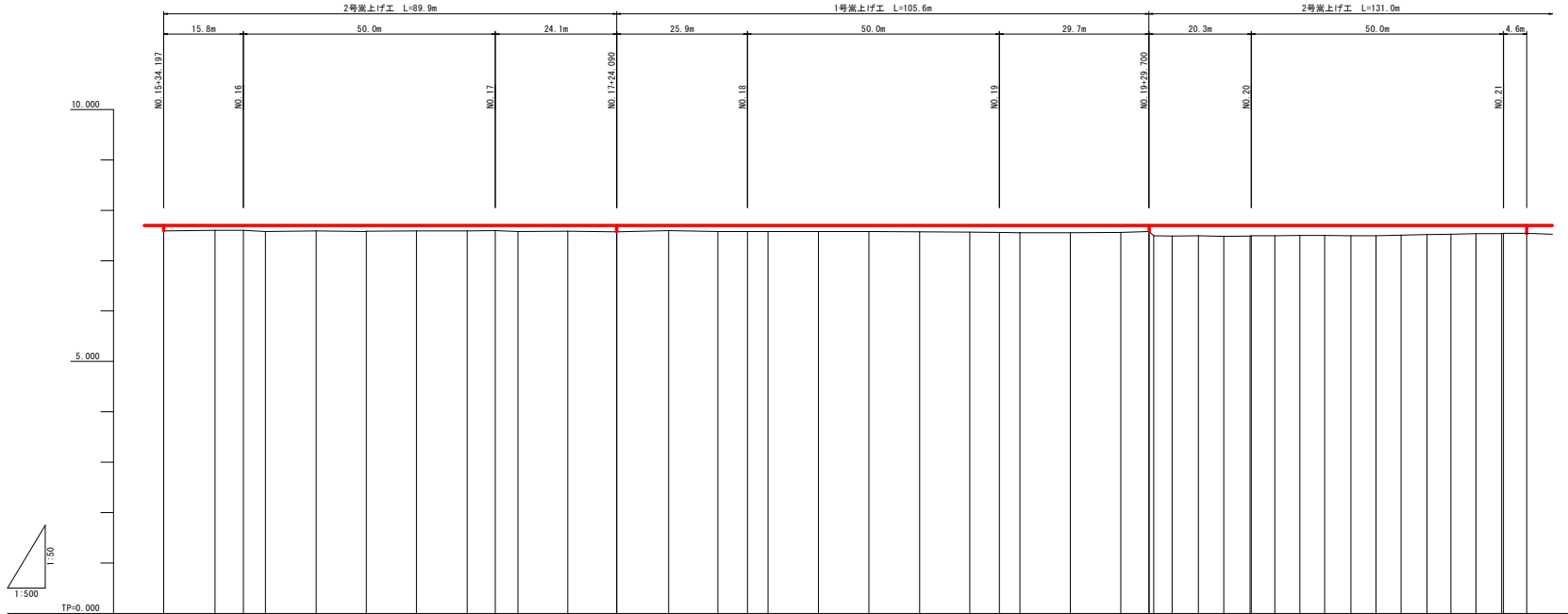
計画勾配																																																										
計画高	7.700																																																									
地盤高	7.602	7.607	7.616	7.613	7.604	7.610	7.609	7.633	7.646	7.652	7.649	7.639	7.654	7.620	7.627	7.625	7.607	7.591	7.593	7.602	7.597	7.576	7.582	7.594	7.617	7.626	7.613	7.614	7.555	7.570	7.580	7.597	7.588	7.596	7.594	7.586	7.601	7.584	7.589	7.589	7.559	7.563	7.593	7.593	7.577	7.527	7.507	7.515	7.550	7.559	7.581	7.580	7.580	7.580	7.572	7.585	7.594	7.591
追加距離	4.700	5.000	4.900	10.050	2.662	2.818	3.980	4.845	5.040	4.920	1.160	4.020	4.860	5.020	5.020	6.020	3.910	5.250	5.110	5.330	5.300	4.660	9.820	9.466	0.634	10.030	9.640	1.869	4.941	6.544	0.690	4.305	3.926	4.703	4.797	9.790	10.650	5.740	4.330	10.110	9.880	10.130	6.479	3.381	5.580	4.460	9.830	10.100	9.657	0.020								
点間距離	4.700	5.100	4.900	10.050	2.662	2.818	3.980	4.845	5.040	4.920	1.160	4.020	4.860	5.020	5.020	6.020	3.910	5.250	5.110	5.330	5.300	4.660	9.820	9.466	0.634	10.030	9.640	1.869	4.941	6.544	0.690	4.305	3.926	4.703	4.797	9.790	10.650	5.740	4.330	10.110	9.880	10.130	6.479	3.381	5.580	4.460	9.830	10.100	9.657	0.020								
測点	②	③	④	⑤	⑥	⑦	⑧	⑨	⑩	⑪	⑫	⑬	⑭	⑮	⑯	⑰	⑱	⑲	⑳	㉑	㉒	㉓	㉔	㉕	㉖	㉗	㉘	㉙	㉚	㉛	㉜	㉝	㉞	㉟	㊱	㊲	㊳	㊴	㊵	㊶	㊷	㊸	㊹	㊺	㊻	㊼	㊽	㊾	㊿									
曲線	IP 3 IA=12-13 R=400.000 IP 4 IA=14-14-14 TL= 42.879 CL= 85.431 SL= 2.292 IP 5 IA=2-20-12 R=400.000 IP 6 IA=3-09-35 R=400.000 IP 7 IA=10-13-36 R=400.000 TL= 35.793 CL= 71.396 SL= 1.598 IP 8 IA=0-09-29																																																									

※BM標高=H28実測標高値である。

工事名	R 2 阿土 今津坂野海岸 (今津地区) 阿南・那賀川 海岸施設補修工事 (1)
路線名等	今津坂野海岸 (今津地区)
工事箇所	阿南市那賀川町今津浦 (第1分割)
図面名	縦断図 (1)
縮尺	V=1:50 H=1:500
図面番号	3 / 8
会社名	
事業者名	徳島県南部総合県民局県土整備部 (阿南庁舎)

縦断図 (2) V=1:50 H=1:500

施工区間
施工延長 L=289.0m



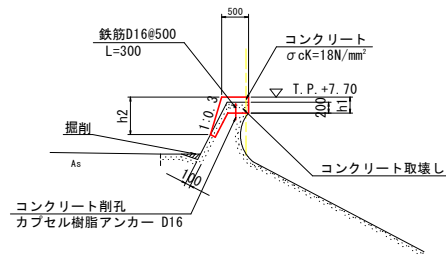
計画勾配																																															
計画高																																															
地盤高	7.591	7.601	7.603	7.578	7.591	7.577	7.593	7.589	7.590	7.598	7.581	7.587	7.572	7.575	7.570	7.584	7.580	7.581	7.578	7.574	7.585	7.562	7.552	7.553	7.568	7.578	7.579	7.579	7.490	7.494	7.483	7.466	7.462	7.493	7.500	7.495	7.495	7.506	7.519	7.524	7.538	7.545	7.540				
追加距離	784.197	784.337	800.000	804.377	814.407	824.357	834.307	844.387	850.000	854.437	864.357	874.080	874.090	884.230	884.110	894.110	900.000	904.050	904.090	914.080	924.120	924.150	934.110	944.110	950.000	954.050	964.090	974.090	979.680	979.700	984.257	989.487	994.527	998.747	1000.000	1004.527	1009.647	1014.527	1019.727	1024.697	1029.717	1034.877	1039.577	1044.567	1049.648	1054.647	
点間距離	0.020	10.140	5.683	4.377	10.020	9.950	9.990	10.040	5.613	4.437	9.920	9.723	0.010	10.280	9.740	5.880	4.070	10.010	10.040	10.020	9.980	5.880	4.050	10.040	10.000	5.900	0.020	3.800	5.040	5.220	0.253	4.617	5.030	4.880	4.970	5.020	5.180	4.700	4.700	5.180	5.030	0.300	4.647				
測点	①	②	NO.16	③	④	⑤	⑥	NO.17	⑦	⑧	IP-9	⑨	⑩	⑪	⑫	NO.18	⑬	⑭	⑮	⑯	⑰	NO.19	⑱	⑲	⑳	㉑	㉒	㉓	㉔	㉕	㉖	㉗	㉘	㉙	㉚	㉛	㉜	㉝	㉞	㉟	㊱	㊲	㊳	㊴	㊵	㊶	㊷
曲線															IP 9 IA-0-07-02															IP 10 IA-9-39-51	IP 11 IA-9-32-08																

※BM標高=H28実測標高値である。

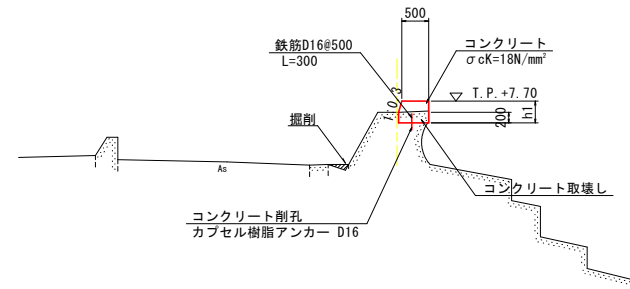
工事名	R2阿土 今津坂野海岸 (今津地区)		
路線名等	阿南・那賀川 海岸施設補修工事 (1)		
工事箇所	阿南市那賀川町今津浦 (第1分割)		
図面名	縦断図 (2)		
縮尺	V=1:50	図面番号	4 / 8
会社名			
事業者名	徳島県南部総合県民局県土整備部 (阿南庁舎)		

標準断面図 S=1:50

1号嵩上げ工



2号嵩上げ工



▽ H. H. W. L. T. P+2.62

▽ H. W. L. T. P+0.82

▽ L. W. L. T. P-0.98

TP=0.000

▽ H. H. W. L. T. P+2.62

▽ H. W. L. T. P+0.82

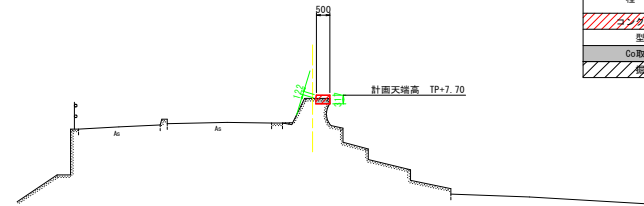
▽ L. W. L. T. P-0.98

TP=0.000

工事名	R2阿土 今津坂野海岸 (今津地区) 阿南・那賀川 海岸施設補修工事 (1)		
路線名等	今津坂野海岸 (今津地区)		
工事箇所	阿南市那賀川町今津浦 (第1分割)		
図面名	標準断面図		
縮尺	1:50	図面番号	5 / 8
会社名			
事業者名	徳島県南部総合県民局県土整備部 (阿南庁舎)		

横断図 (1) S=1:100

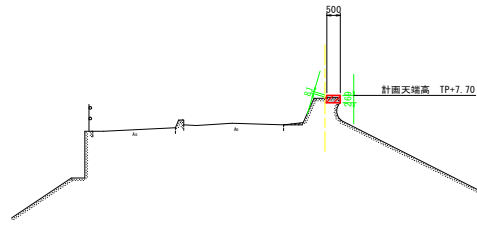
NO. 14
⑧H:7.58
⑨H:



種別	区分	単位	数量
	$\sigma 28 \geq 18N/mm^2$	m ³	0.17
	型枠	m ²	0.44
	Co取壊し	m ³	0.11
	土砂	m ³	0.02

▽	H.H.W.L. T.P.+2.62
▽	H.W.L. T.P.+0.82
▽	L.W.L. T.P.-0.98

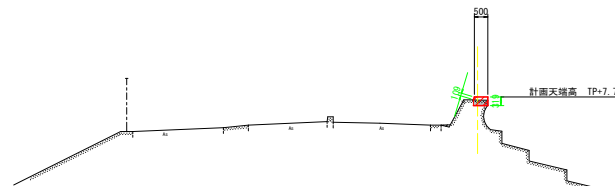
BC. 7
⑧H:7.601
⑨H:



種別	区分	単位	数量
	$\sigma 28 \geq 18N/mm^2$	m ³	0.14
	型枠	m ²	0.35
	Co取壊し	m ³	0.11
	土砂	m ³	0.02

▽	H.H.W.L. T.P.+2.62
▽	H.W.L. T.P.+0.82
▽	L.W.L. T.P.-0.98

NO. 15
⑧H:7.581
⑨H:



種別	区分	単位	数量
	$\sigma 28 \geq 18N/mm^2$	m ³	0.17
	型枠	m ²	0.43
	Co取壊し	m ³	0.11
	土砂	m ³	0.02

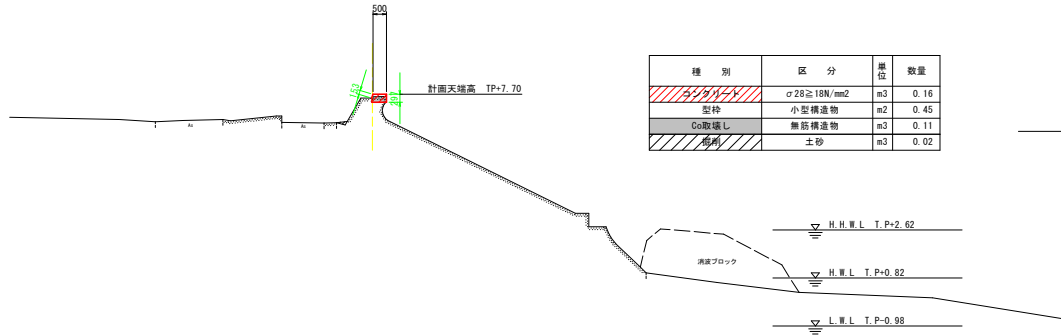
▽	H.H.W.L. T.P.+2.62
▽	H.W.L. T.P.+0.82
▽	L.W.L. T.P.-0.98

工事名	R2阿土 今津坂野海岸 (今津地区)		
路線名等	阿南・那賀川 海岸施設補修工事 (1)		
工事箇所	阿南市那賀川町今津浦 (第1分割)		
図面名	横断図 (1)		
縮尺	1:100	図面番号	6 / 8
会社名			
事業者名	徳島県南部総合県民局県土整備部 (阿南庁舎)		

横断面図 (2) S=1:100

NO. 16

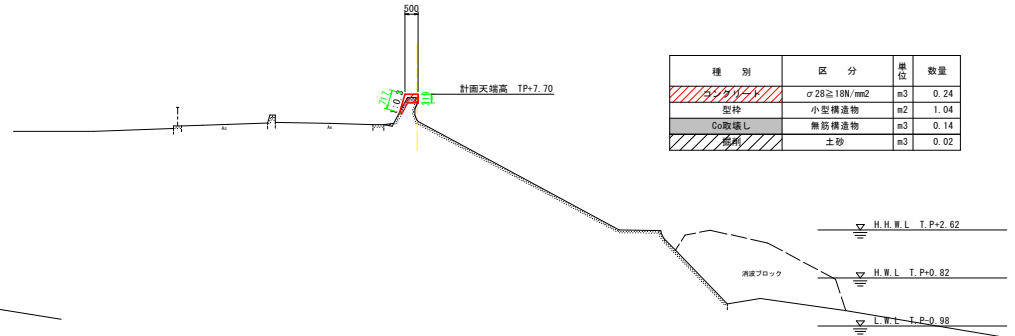
計7.603
尺



種別	区分	単位	数量
コンクリート	σ28≧18N/mm ²	m ³	0.16
型枠	小型構造物	m ²	0.45
Co取壊し	無筋構造物	m ³	0.11
埋戻	土砂	m ³	0.02

NO. 18

計7.581
尺



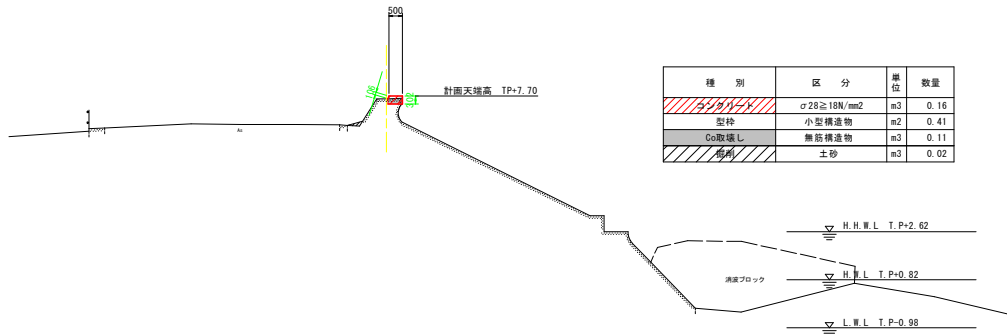
種別	区分	単位	数量
コンクリート	σ28≧18N/mm ²	m ³	0.24
型枠	小型構造物	m ²	1.04
Co取壊し	無筋構造物	m ³	0.14
埋戻	土砂	m ³	0.02

TP=-5.000

TP=-5.000

NO. 17

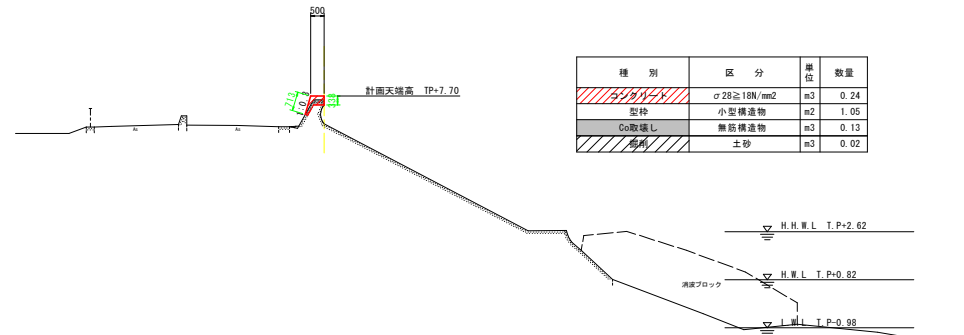
計7.598
尺



種別	区分	単位	数量
コンクリート	σ28≧18N/mm ²	m ³	0.16
型枠	小型構造物	m ²	0.41
Co取壊し	無筋構造物	m ³	0.11
埋戻	土砂	m ³	0.02

NO. 19

計7.562
尺



種別	区分	単位	数量
コンクリート	σ28≧18N/mm ²	m ³	0.24
型枠	小型構造物	m ²	1.05
Co取壊し	無筋構造物	m ³	0.13
埋戻	土砂	m ³	0.02

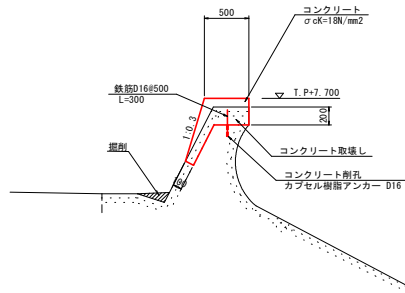
TP=-5.000

TP=-5.000

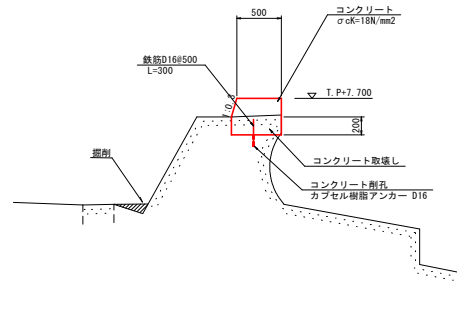
工事名	R2阿土 今津坂野海岸 (今津地区)		
路線名等	阿南・那賀川 海岸施設補修工事 (1)		
工事箇所	阿南市那賀川町今津浦 (第1分割)		
図面名	横断面図 (2)		
縮尺	1:100	図面番号	7 / 8
会社名			
事業者名	徳島県南部総合県民局県土整備部 (阿南庁舎)		

構造図

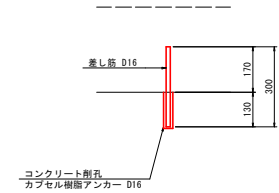
1号嵩上げ工 S=1:30
標準部



2号嵩上げ工 S=1:30
張り出し部



差し筋詳細図 S=1:10



工事名	R2阿土 今津坂野海岸（今津地区） 阿南・那賀川 海岸施設補修工事（1）		
路線名等	今津坂野海岸（今津地区）		
工事箇所	阿南市那賀川町今津浦（第1分割）		
図面名	構造図		
縮尺	図示	図面番号	8 / 8
会社名			
事業者名	徳島県南部総合県民局県土整備部〈阿南庁舎〉		